

LES
**CHIFFRES
CLÉS
DE L'ÉCONOMIE
2011**





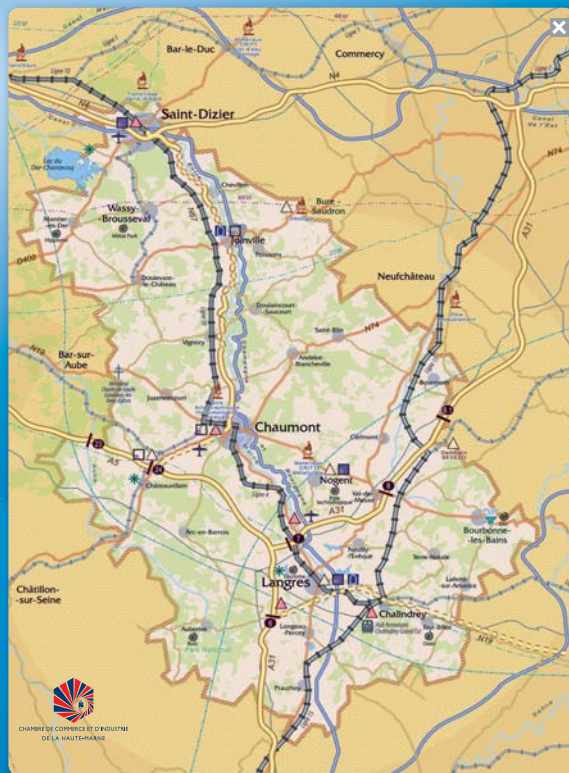
Légende

	Agglomérations		Autoroutes et voies rapides		Réseau ferroviaire
	2ème massif forestier français		Principaux axes autoroutiers passant par la Haute-Marne		Contournement ferroviaire du Bassin Parisien
	Parcs d'activités > à 100 hectares		Sorties autoroutiers		Magistrale Eco-Fret
	Parcs d'activités > à 20 hectares		Projets autoroutiers		Hub Ferroviaire
	Recherche et Développement		Autres axes principaux		Aérodromes
	Pôle d'excellence rural		Réseau routier secondaire		Ville d'Art et d'Histoire
	Hôtels d'entreprises :		Fleuves, rivières, lacs		Sites touristiques majeurs
	- actif		Canaux		Station thermale
	- projet en cours				

Haute-Marne

Superficie totale : 6 211 km², soit 24,3 % de l'espace régional
 Superficie agricole utilisée : 310 528 ha
 Superficie bois et forêts : 249 500 ha
 Population totale : 185 244 habitants, soit 13,9 % de la population régionale
 Densité : 30 habitants au km² (52 habitants au km² en région)

Sources : données 2009 Agreste, estimations localisées de la population au 01/01/2009 et RP 2008, INSEE



Source : CCI de la Haute-Marne

Structure de la population

par âge et sexe

	Hommes	Femmes	Ensemble
0 - 24 ans	29,8 %	26,7 %	28,2 %
25 - 39 ans	17,9 %	16,8 %	17,3 %
40 - 59 ans	29,3 %	27,9 %	28,6 %
60 ans et plus	23,0 %	28,6 %	25,9 %
Ensemble	90 830	94 414	185 244

Source : estimations localisées de la population au 01/01/2009, INSEE

Impôts et revenus

Nombre de foyers fiscaux	107 435
Revenu net annuel moyen par foyer fiscal non imposé	9 788 €
Nombre de foyers fiscaux imposés	51 751
Revenu net annuel moyen par foyer fiscal imposé	29 714 €
Impôt moyen par foyer fiscal imposé	1 420 €

Source : fichiers de l'impôt sur les revenus 2008 au 31/12/2009, DGI

Principales agglomérations*

en nombre d'habitants

Saint-Dizier	30 372
Chaumont	25 106
Langres	9 635
Joinville	4 921
Nogent	4 018
Chalindrey	3 786

* Unités urbaines (zonage 1999)

Source : population municipale au 01/01/2008, INSEE



Logements

Résidences principales	81 747
Résidences secondaires	7 473
Logements vacants	9 983

Source : RP 2008 - exploitations principales, INSEE

Etablissements (hors agriculture)

au 01/01/2011

Zone géographique	Nombre	Part en région
Haute-Marne	5 899	13,0 %
Champagne-Ardenne	45 351	100,0 %

Sources : fichiers consulaires des CCI et CMA

Activité	Nombre	Répartition
Industrie	911	15,4 %
Construction	1 053	17,9 %
Commerce	1 907	32,3 %
Transports-Services	2 028	34,4 %
Ensemble	5 899	100,0 %

Sources : fichiers consulaires des CCI et CMA

Entreprises artisanales (avec et sans salarié)

au 01/01/2011

Activité	Nombre	Répartition
Alimentation	394	14,4 %
Production	557	20,3 %
Bâtiment	966	35,3 %
Transports-Services	821	30,0 %
Ensemble	2 738	100,0 %

Source : Chambre régionale de Métiers et de l'Artisanat





Champagne

en 2009

	Haute-Marne	Champagne-Ardenne
Surface de production (en hectares)	74	33 077
Récolte (en équivalent bouteilles)	340 339	352 millions
Expéditions totales* (en bouteilles)		293 millions
Exportations* (en bouteilles)		113 millions

* Champagne-Ardenne, Aisne et Seine-et-Marne
Source : CIVC

Agriculture

en 2007

Exploitations
(activité principale)

Haute-Marne
(en nombre)

Champagne-Ardenne
(en nombre)

Exploitations agricoles totales

2 437

24 093

- dont viticulture

25

10 988

- dont cultures

797

7 692

- dont élevage

1 577

4 594

- dont maraîchage, horticulture et fruits

38

819

Source : enquête sur la structure des exploitations agricoles 2007, Agreste



Les 10 principaux employeurs industriels (hors établissements publics et financiers)

Raison sociale	Ville principale	Activité	Effectif salarié
Forges de Bologne	Bologne	Forge, estampage	585
GHM	Sommevoire/Wassy	Fonderie	515
Freudenberg	Langres	Fabrication de joints	461
Acieries Hachette et Driout	Saint-Dizier	Fonderie	435
Ferry Capitain	Vecqueville	Fonderie	435
Forges de Courcelles	Nogent	Forge, estampage	432
Fonderies Brousseval et Montreuil	Brousseval	Fonderie	415
Plastic Omnium	Langres	Industrie matières plastiques	401
BG SAS	Illoud	Fabrication de produits laitiers, fromages	383
Entremont	Val-de-Meuse/Langres/Ageville	Fabrication de fromages	357

Sources : CCIR Champagne-Ardenne, 2011

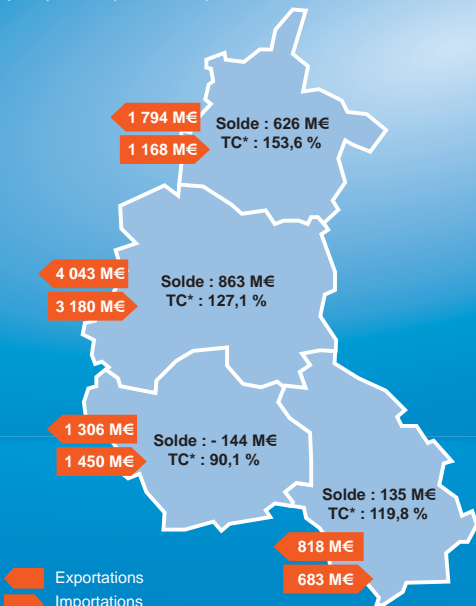


Créations d'entreprises en 2010 (en nombre)

Activité	Créations totales	dont auto-entrepreneurs
Industrie	79	39
Construction	161	108
Commerce	260	179
Hébergement et restauration	55	24
Immobilier et services aux entreprises	153	99
Transports	15	5
Autres services	290	196
Ensemble	1 013	650

Source : Répertoire des Entreprises et des Établissements, INSEE

Commerce extérieur en 2010
par département (en millions d'euros)



* TC : taux de couverture

Solde commercial : 1 479 millions d'euros
Taux de couverture : 122,9 %

Exportations en 2010

► **818 millions d'euros**

Principaux produits exportés

Machines pour l'extraction ou la construction	14,2 %
Equipements pour automobiles	9,9 %
Produits laitiers & fromages	8,8 %
Travaux de fonderie, de fonte	7,8 %
Autres produits en caoutchouc	5,5 %

Principaux pays clients

Allemagne	29,1 %
Italie	12,4 %
Belgique	8,3 %
Espagne	6,3 %
Royaume-Uni	5,6 %

Importations en 2010

► **683 millions d'euros**

Principaux produits importés

Produits sidérurgiques de base	10,0 %
Moteurs & turbines*	7,5 %
Glaces et sorbets	6,9 %
Matières plastiques de base	4,8 %
Machines pour l'extraction ou la construction	4,7 %

Principaux pays fournisseurs

Allemagne	29,5 %
Italie	14,8 %
Espagne	8,4 %
Belgique	6,7 %
Japon	4,9 %

* à l'exclusion des moteurs pour avions, automobiles et motocycles

Source : Direction régionale des Douanes

Emploi total

au 31/12/2008

Salarié et non salarié	Part de l'emploi salarié	Part de l'emploi haut-marnais en région
72 756	90,3 %	13,6 %

Source : estimations d'emploi - données provisoires, INSEE

Emploi total par grand secteur d'activité

au 31/12/2008

Activité	Haute-Marne	Champagne-Ardenne
Agriculture	4,7 %	5,7 %
Industrie	21,8 %	18,3 %
Construction	6,1 %	6,5 %
Tertiaire	67,4 %	69,5 %
Ensemble	72 756	536 445

Source : estimations d'emploi - données provisoires, INSEE

Taux de chômage et RSA

au 1er trimestre 2011

	Haute-Marne	Champagne-Ardenne	France métropolitaine
Taux de chômage	8,9 %	9,4 %	9,2 %
Bénéficiaires du RSA*	2 572	20 704	

* Nombre de bénéficiaires du Revenu de Solidarité Active (Socle non majoré) au 31/12/2010

Sources : données provisoires, INSEE, Conseils généraux

Population active occupée par catégorie sociale

en 2008 (de 15 à 64 ans)

Catégorie sociale	Haute-Marne	Champagne-Ardenne
Agriculteurs exploitants	3,9 %	3,9 %
Artisans, commerçants, chefs d'entreprise	5,2 %	5,2 %
Cadres, prof. intellectuelles supérieures	8,2 %	10,6 %
Professions intermédiaires	20,1 %	22,4 %
Employés	29,9 %	28,6 %
Ouvriers	32,7 %	29,3 %
Ensemble	73 693	542 553

Source : RP 2008 - exploitations complémentaires, INSEE

Demandeurs d'emploi

au 1er trimestre 2011

	Hommes	Femmes	Ensemble
Moins de 25 ans	607	619	1 226
25 à 49 ans	1 984	2 072	4 056
50 ans et plus	820	727	1 547
Ensemble	3 411	3 418	6 829

* DEFM catégorie A

Source : fichiers DARES - Pôle Emploi ; Traitement CVS : DIRECCTE - SESE

Apprentissage Effectifs en 2009-2010▶ **904 apprentis**

Sources : Académie de Reims, DRAAF

Enseignement supérieur Effectifs en 2009-2010

Sections de techniciens supérieurs* 693

Licences professionnelles 26

* Formation initiale sous statut scolaire

Sources : Académie de Reims, DRAAF, URCA

Établissements de l'enseignement supérieur et de recherche en Champagne-Ardenne▶ **18 établissements supérieurs publics dont :**

- 8 UFR
- 4 écoles d'ingénieurs

▶ **18 établissements supérieurs privés dont :**

- 10 écoles de commerce et de gestion
- 4 établissements d'enseignement artistique

Brevets français publiés en 2010▶ **130 brevets publiés en Champagne-Ardenne**
▶ **dont 8 en Haute-Marne**

Source : INPI



Principaux établissements d'enseignement supérieur et de recherche

IFSI (Institut de Formation en Soins Infirmiers), Chaumont, Saint-Dizier,

IUFM (Institut Universitaire de Formation des Maîtres - URCA), Chaumont,

Lycée Charles de Gaulle, DSAA (Diplôme Supérieur d'Arts Appliqués)
Créateur-Concepteur en design graphique, Chaumont,

Lycée Diderot, CPGE (Classe Préparatoire aux Grandes Ecoles)
scientifiques, Langres,

URCA (Université de Reims Champagne-Ardenne), Licence
professionnelle Commercialisation de produits et services financiers,
Chaumont,

URCA (Université de Reims Champagne-Ardenne), Licence
professionnelle Graphisme et édition, Chaumont,

UTT (Université de Technologie de Troyes), Nogent.

Principaux centres de recherche

CRITT-MDTS (Centre Régional d'Innovation et de Transfert de
Technologie - Matériaux, Dépôts et Traitements de Surface), Nogent,

Materialia Pôle de compétitivité matériaux, Lorraine Champagne-Ardenne,

Pôle IAR Pôle de compétitivité à vocation mondiale (Industries et Agro-
Ressources), Champagne-Ardenne Picardie,

Pôle Technologique de Haute-Champagne, Nogent.

Hébergement

au 01/01/2010

	Nombre d'hôtels classés	dont 3 étoiles ou plus	Nombre de chambres classées	dont 3 étoiles ou plus
Hôtels	68	7	1 532	241
	Nombre de terrains	dont 3 & 4 étoiles	Nombre d'emplacements	dont 3 & 4 étoiles
Campings	20	9	1 581	1 006

Source : Observatoire Régional du Tourisme

Equipement

1 station thermale à Bourbonne-les-Bains,

Canal « Entre Champagne et Bourgogne » 224 km,

1 800 km de rivières de 1ère et 2nde catégorie,

Randonnées :

- 108 circuits en boucle (de 4 à 32 km), soit 2 047 km,
- 2 circuits itinérants en boucle GR de Pays (90 et 74 km),
- 4 sentiers de grande randonnée (GR 7 - 107 km ; GR 703 - 102 km ; GR 14b - 38 km ; GR 145 - 130 km),

1 golf 9 trous à Arc-en-Barrois,

21 centres équestres.

Source : Comité Départemental du Tourisme, 2011



Hébergement

Chambres d'hôtes
et Tourisme vert*

Gîtes de groupe	8
Gîtes d'enfants	0
Chambres d'hôtes	65

* hors gîtes ruraux

Sources : clévacances.fr, Gîtes de France, 2011

Fréquentation

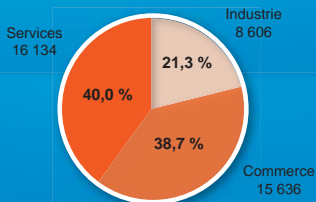
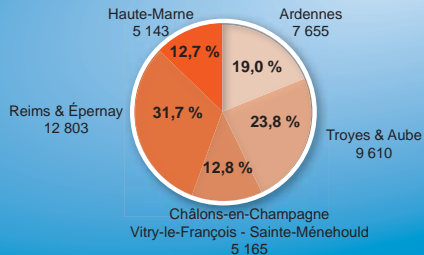
en nombre de visiteurs

Lac du Der	1 200 000
Pays de Langres et 4 lacs	230 000
Ville de Langres	122 515
Mémorial Charles de Gaulle (Colombey-les-Deux-Eglises)	83 000
La Boiserie (Colombey-les-Deux Eglises)	60 000
Festival International de la Photo Animalière (Montier-en-Der)	40 000
Festival Musical'été (Saint-Dizier)	35 000

Source : Comité Départemental du Tourisme Haute-Marne, 2011

► 40 376 entreprises ressortissantes des Chambres de commerce et d'industrie de Champagne-Ardenne

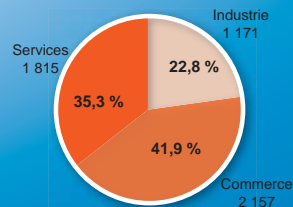
Source : CCI de Champagne-Ardenne, 2011



CCIR Champagne-Ardenne
 10 rue de Chastillon - BP 537
 51011 Châlons-en-Champagne cedex
 tél : 03 26 69 33 40 - fax : 03 29 69 33 69
 courriel : ccir@champagne-ardenne.cci.fr
www.champagne-ardenne.cci.fr

► 5 143 entreprises ressortissantes de la Chambre de commerce et d'industrie de la Haute-Marne

Source : CCI de la Haute-Marne, 2011



CCI de la Haute-Marne
 55 rue du Président Carnot
 52115 Saint-Dizier cedex
 tél : 03 25 07 32 00 - fax : 03 25 07 32 19
 courriel : saint-dizier@haute-marne.cci.fr
www.haute-marne.cci.fr